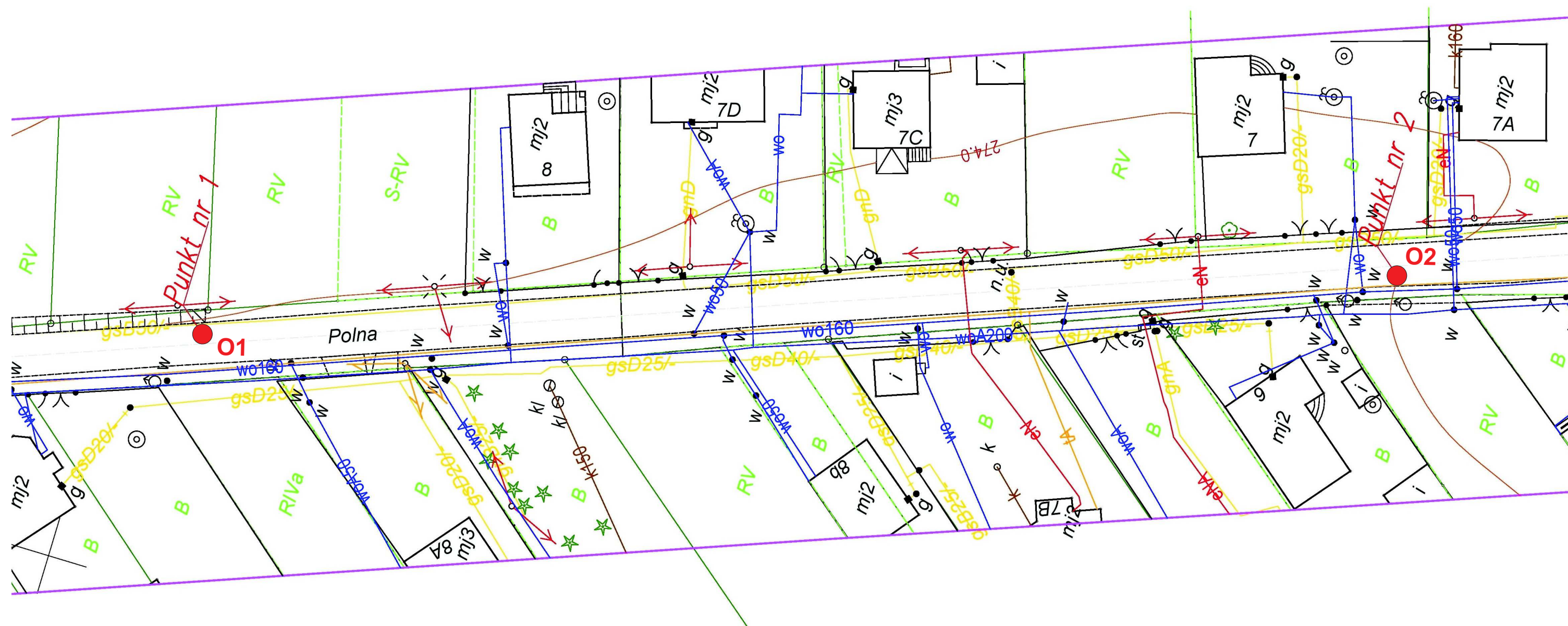





otwór badawczy
linia przekroju



| | | | | | | | | | | |
|---|-------------------------------|----------------------------|--|---|---------|-------------------------------|--|--------------------------|------------|-------------|
| BIO-GEO Marcin Małecki ul. Łączna 53G, 44-200 Rybnik | | | KARTA OTWORU BADAWCZEGO Profil numer 01 | | | | Zał.Nr: 2.1 Wiertnica: WSG-160 | | | |
| Rejon: ul. Polna Miejscowość: Preczów Powiat: będziński Województwo: śląskie | | | Obiekt: przebudowa ulicy Inwestor: Wiercenie: BIO-GEO Nadzór geologiczny: mgr inż. Marcin Małecki | | | | System wiercenia: Mechaniczno-obrotowy Rzędna: Skala 1 : 25 Data wiercenia: 2016-09 | | | |
| 1 | Głębokość zwiarcia wody | Stratygrafia | Profil litologiczny | | Przelot | Opis litologiczny | Symbol gruntu | Warstwa geotechniczna | Wilgotność | Stan gruntu |
| | [m.p.p.t.] | | [m] | | [m] | | | | | |
| 2 | | 3 | 4 | 5 | 6 | 7 | 8 | 9 | 10 | 11 |
| | | | | | | nawierzchnia asfaltowa | - | Ia | | |
| | | Nasyp | |  | 0.13 | podbudowa z kruszywa łamanego | nB | Ib | | |
| | | | |  | 0.28 | piasek drobny jasnobrązowy | Pd | II | mw | szg |
| | | | |  | 0.60 | piasek drobny jasnobrązowy | | | | |
| | | | | | | | | | | |
| | | Czwartorzęd Czwartorzęd | 1.0 | | | | | | w | |
| | | | | | 1.50 | | | | | |

| | | | | | | | | | | | |
|---|----------------------------------|--------------|------------------------|--|---------|-------------------------------|---------------|--|------------|-------------------------|-----|
| BIO-GEO Marcin Małecki ul. Łączna 53G, 44-200 Rybnik | | | | KARTA OTWORU BADAWCZEGO Profil numer O2 | | | | Zał.Nr: 2.2 Wiertnica: WSG-160 | | | |
| Rejon: ul. Polna Miejscowość: Preczów Powiat: będziński Województwo: śląskie | | | | Obiekt: przebudowa ulicy Inwestor: Wiercenie: BIO-GEO Nadzór geologiczny: mgr inż. Marcin Małecki | | | | System wiercenia: Mechaniczno-obrotowy | | | |
| | | | | | | | | Rzędna: | | | |
| | | | | | | | | Skala 1 : 25 | | Data wiercenia: 2016-09 | |
| | Głębokość zwiędziadła wody | Stratygrafia | Profil litologiczny | | Przelot | Opis litologiczny | Symbol gruntu | Warstwa geotechniczna | Wilgotność | Stan gruntu | |
| | [m.p.p.t] | | [m] | | [m] | | | | | | |
| 1 | 2 | 3 | 4 | 5 | 6 | 7 | 8 | 9 | 10 | 11 | |
| | | | | | | nawierzchnia asfaltowa | - | Ia | | | |
| | | Nasyp | | | 0.14 | podbudowa z kruszywa łamanego | nB | Ib | | | |
| | | | | | | | 0.35 | Pd | II | mw | szg |
| | | Czwartorzęd | | | | | | | | | |
| | | | 1.0 | | | | | | | | |
| | | | | | 1.50 | | | | | | |